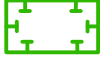





**LEGENDE**

-  Abgrenzung der Ausgleichs- und Ersatzfläche
-  Extensivierung des Grünlandbestandes auf einer Talwiese an der Creußen, Verzicht auf Dünung, Pflanzenschutz und sonstige Meliorationsmaßnahmen, 1. Mahd nicht vor 15.06. des Jahres, Mähgutabfuhr
-  Anlage eines Amphibienlaichgewässers bis 1,50m Tiefe, flache Ufer und Ränder, Entfernung des Bodenaushubs von der Fläche
-  Biotop der Biotopkartierung Bayern

Biotop der Biotopkartierung

Abgrenzung der Ausgleichs- / Ersatzfläche für den Bebauungsplan "GE Westlich von Oberbibrach II": 2.778 m<sup>2</sup>

Anlage eines Amphibienlaichgewässers bis 1,50m Tiefe, flache Ufer und Ränder, Entfernung des Bodenaushubs von der Fläche

Creußen



Gemeinde Vorbach  
Hauptstraße 13, 195519 Vorbach

PROJEKT: **BEBAUUNGS- UND GRÜNORDNUNGSPLAN "GE WESTLICH OBERBIBRACH II" MIT ÄNDERUNG VORHABENSBEZOGENER BEBAUUNGSPLAN FÜR ZS 2RADTEILE GMBH**

**LAGEPLAN DER EXTERNEN AUSGLEICHS-/ERSATZMAßNAHMEN AUF FLUR-NR. 1347, 1346 und 1344, GMKG. OBERBIBRACH, GEMEINDE VORBACH**

MASSSTAB:	1:1000	PLAN-NR.:	03 / 274
BEARBEITET:	G. BLANK	DATUM:	24.01.2017
GEZEICHNET:	M. VÖLKEL	GEÄNDERT:	

GOTTFRIED BLANK LANDSCHAFTSARCHITEKT  
MARKTPLATZ 1, 92536 PFREIMD  
TEL.: 09606 / 91 54 47 FAX.: 09606/ 91 54 48  
eMAIL: info@blank-landschaft.de  
www.blank-landschaft.de

